








-  Sdělovací zařízení - technologický domek, stožár BTS
-  Trasa sdělovací kabelizace - pokládka nové kabelizace
- Trasa sdělovací kabelizace - zafoukání do stávající HDF
- technologie
-  Trasa elektro: oblast Ropice - pokládka nové kabelizace

-  KM - hranice pozemku
 KM - hranice katastrálních území
 KM - vnitřní kresba
 Označení parcelních čísel pozemků dotčených stavbou

Souřadnicový systém S-JSTK

Revize č.:	Datum:	Popis:

Investor, objednatel:		Správa železnic, státní organizace Dlážděná 1003/7, 110 00 Praha 1 Stavební správa západ, Sokolovská 278/1955, 190 00 Praha 9		Souprava č.:	
Generální projektant:		Signal Projekt s.r.o., Vídeňská 55, 639 00 Brno			
					
Hlavní inženýr projektu:		Odpovědný projektant PS:		Kontroloval:	
 Mgr. Radek Böhm		 Mgr. Radek Böhm		 Ing. Milan Lukášek	
STAVBA:		Ing. Pavla Böhmová		Stupeň dok.: DUR	
ETCS Mosty u Jablunkova - Dětmorovice		Zak. číslo: 19-024-10-513		Datum: 01/2020	
		SO/PS:		Příloha č.:	
SITUACNÍ VÝKRES		Císlo části: C.		C.2-5	
PŘÍLOHA:		Měřítko:		1:1000	
Katastrální situační výkres - Ropice, Český Těšín					